

Gemeinde Kißlegg

Straßenverkehr L265 Schloßstraße und Herrenstraße bei 30 km/h

Gebäudelärmkarte mit lautestem Pegel nachts
Pegeltabellen Tag/Nacht in allen Stockwerken am lautesten Immissionsort

Anlage 2.1

Maßstab 1:2.000

21.09.2015

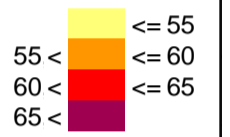
RAPP 

Rapp Trans AG
Stühlingerstraße 21
D-79106 Freiburg i.B. T +49 761 217 717 30
www.rapp.ch



Dipl.-Ing. Gabriele Schulte
Verkehrsplanungen
Lichtenbergstraße 35
88677 Markdorf
info@schulte-verkehrsplanungen.de
Tel.: 07544 913 198
Fax: 07544 913 224

Pegelwerte
LrN
in dB(A)



Maßstab 1:2000

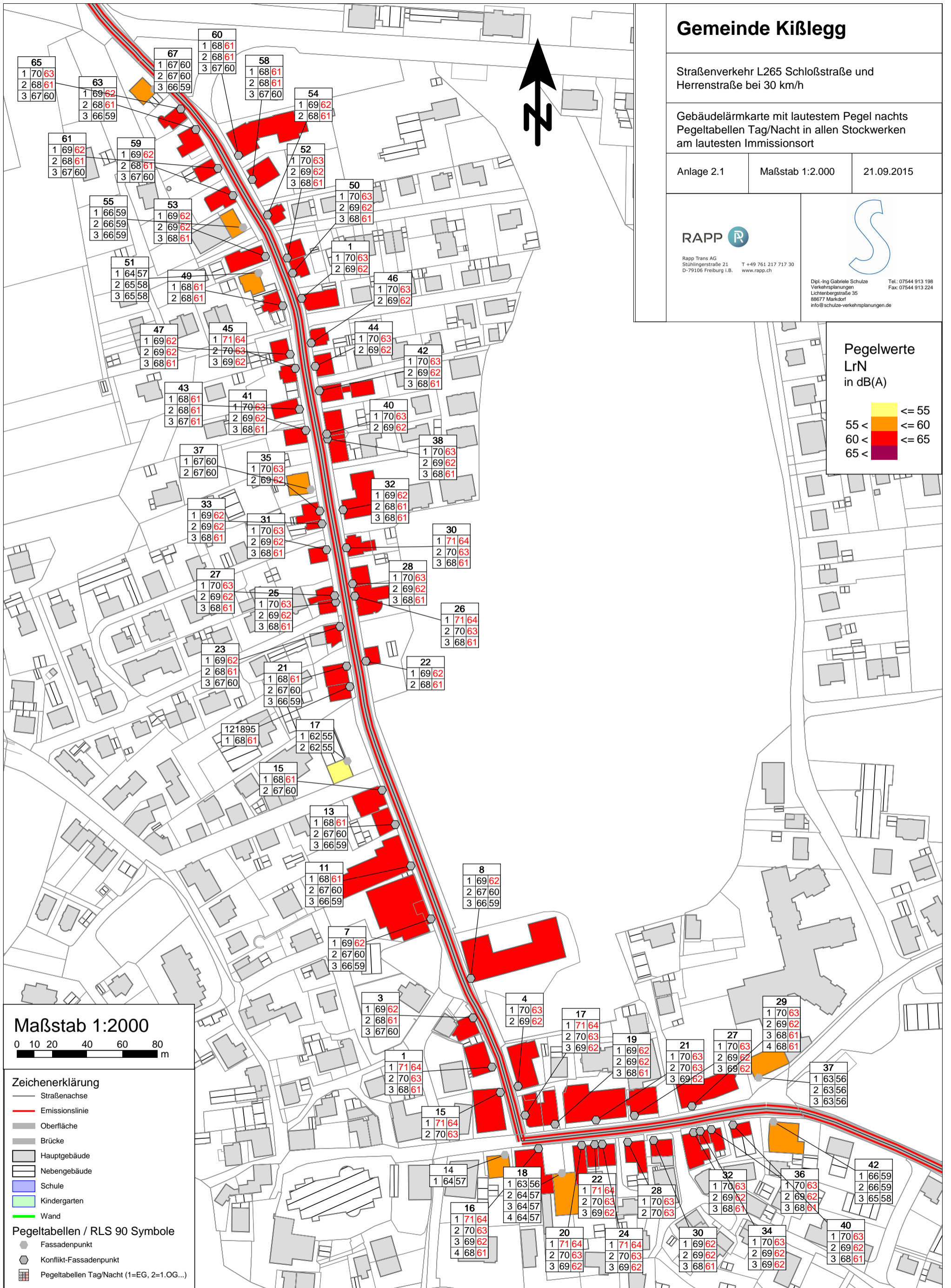


Zeichenerklärung

- Straßenachse
- Emissionslinie
- Oberfläche
- Brücke
- Hauptgebäude
- Nebengebäude
- Schule
- Kindergarten
- Wand

Pegeltabellen / RLS 90 Symbole

- Fassadenpunkt
- Konflikt-Fassadenpunkt
- Pegeltabellen Tag/Nacht (1=EG, 2=1.OG...)



Gemeinde Kißlegg

Straßenverkehr L265 Wangener Straße
bei 30 km/h

Gebüdelärmkarte mit lautestem Pegel nachts
Pegeltabellen Tag/Nacht in allen Stockwerken
am lautesten Immissionsort

Anlage 2.2

Maßstab 1:2.000

21.09.2015

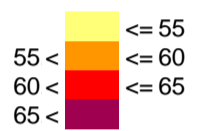
RAPP 

Rapp Trans AG
Stühlingerstraße 21
D-79106 Freiburg i.B. T +49 761 217 717 30
www.rapp.ch

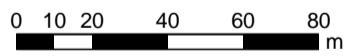


Dipl.-Ing. Gabriele Schulte
Verkehrsplanungen
Lichtenbergstraße 35
88677 Markdorf
info@schulte-verkehrsplanungen.de
Tel.: 07544 913 198
Fax: 07544 913 224









Pegelwerte
LrN
in dB(A)






Maßstab 1:2000



Zeichenerklärung

-  Straßenachse
-  Emissionslinie
-  Oberfläche
-  Brücke
-  Hauptgebäude
-  Nebengebäude
-  Schule
-  Kindergarten
-  Wand

Pegeltabellen / RLS 90 Symbole

-  Fassadenpunkt
-  Konflikt-Fassadenpunkt
-  Pegeltabellen Tag/Nacht (1=EG, 2=1.OG...)

