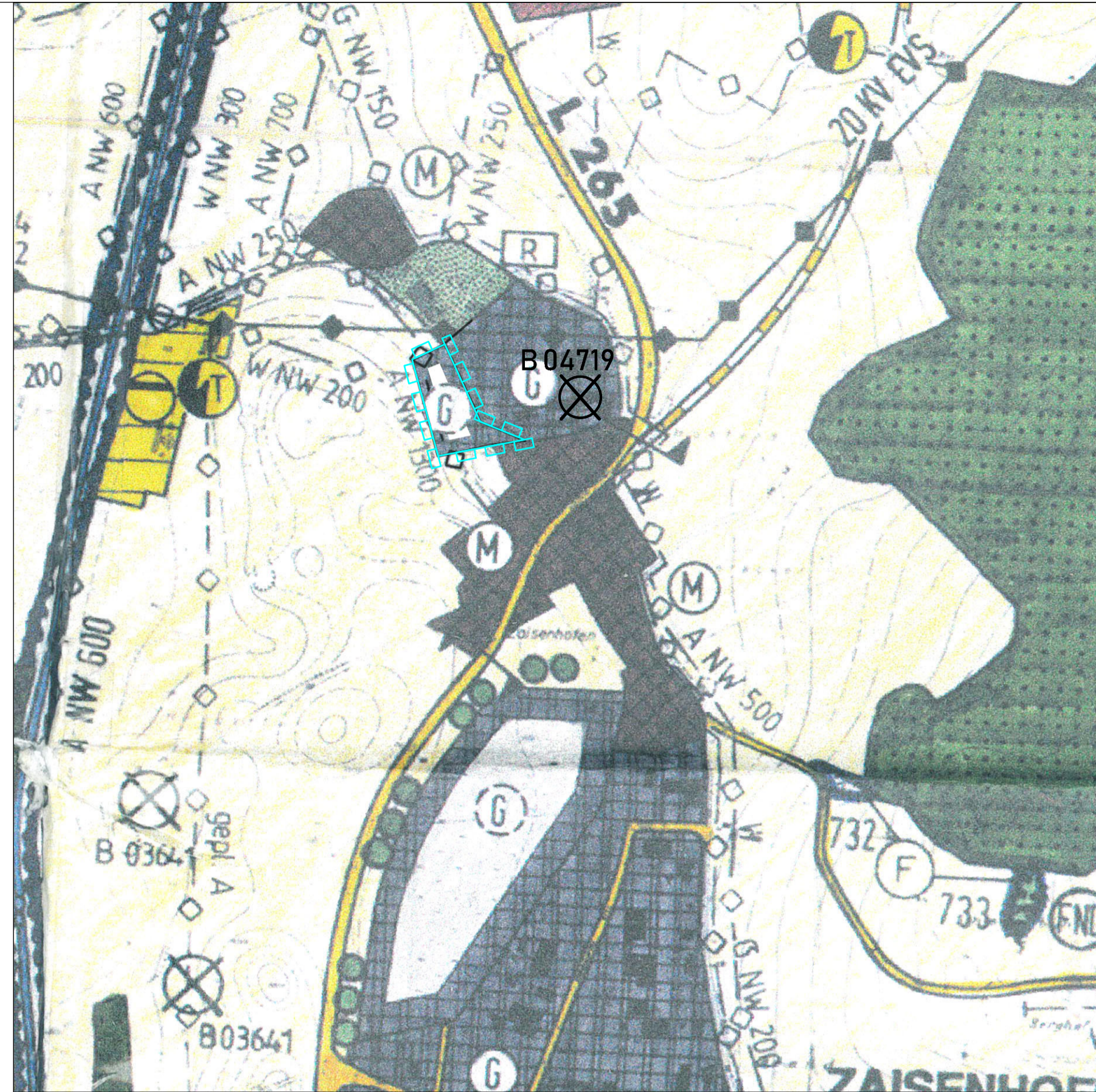


Stand vor der Änderung des Flächennutzungsplanes




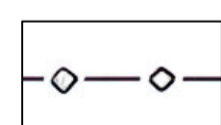
Zeichenerklärung vor der Änderung:

-  Änderungsgeltungsbereich
-  Gewerbliche Bauflächen (Bestand)
-  Gemischte Bauflächen (Bestand)
-  Hauptversorgungsleitung unterirdisch, Abwasser
-  Flächen für die Landwirtschaft

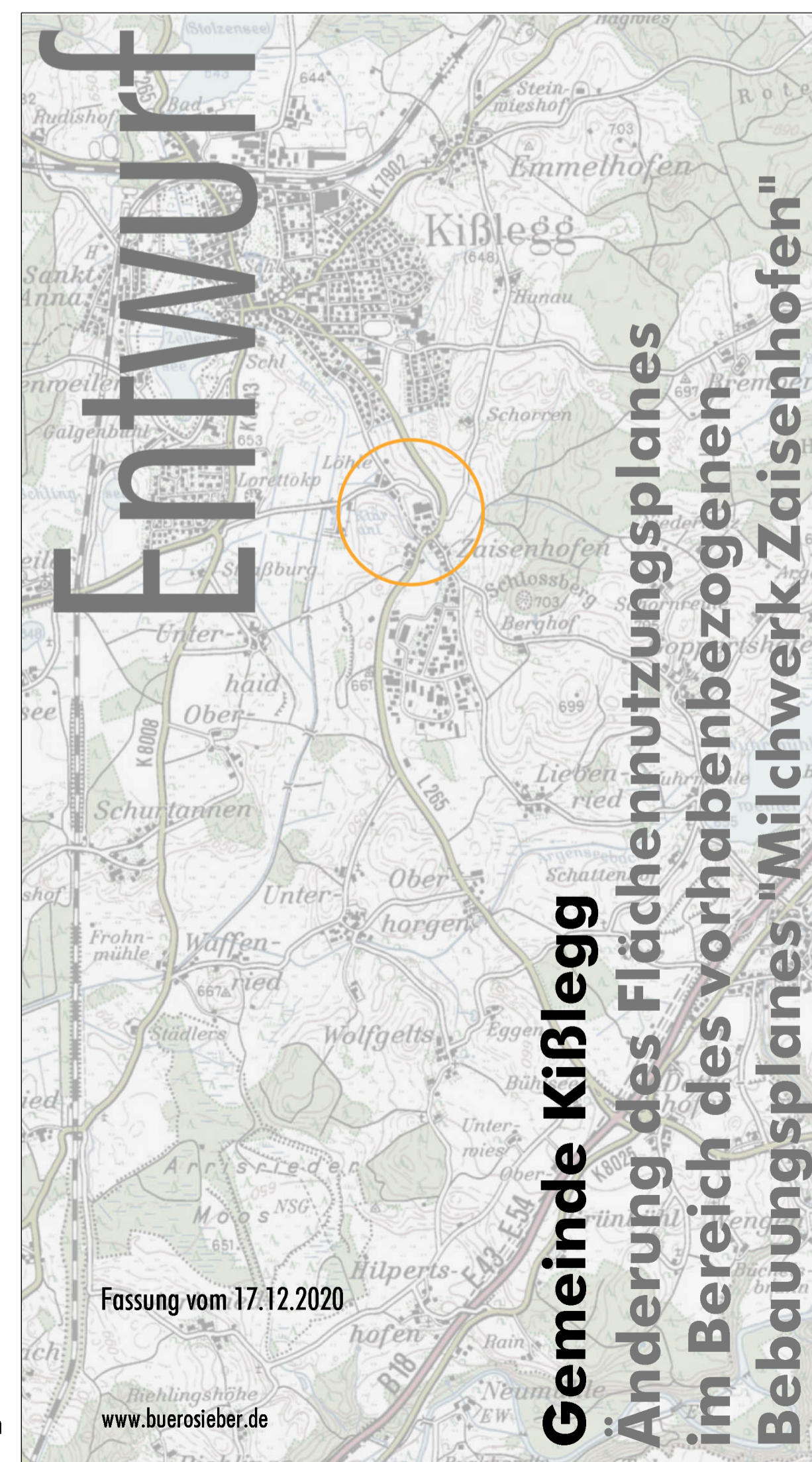


Änderung des Flächennutzungsplanes im Bereich des vorhabenbezogenen Bebauungsplanes "Milchwerk Zaisenhofen"

Zeichenerklärung nach der Änderung:

-  Änderungsgeltungsbereich
-  Gewerbliche Bauflächen (Planung)
-  Umgrenzung der für bauliche Nutzungen vorgesehenen Flächen, deren Böden erheblich mit umweltgefährdenden Stoffen belastet sind (Altlasten und Altlastenverdachtsflächen nach HISTE B+E)
-  Hauptversorgungsleitung unterirdisch, Abwasser

M 1: 5.000



N