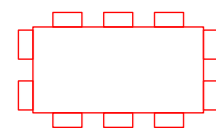



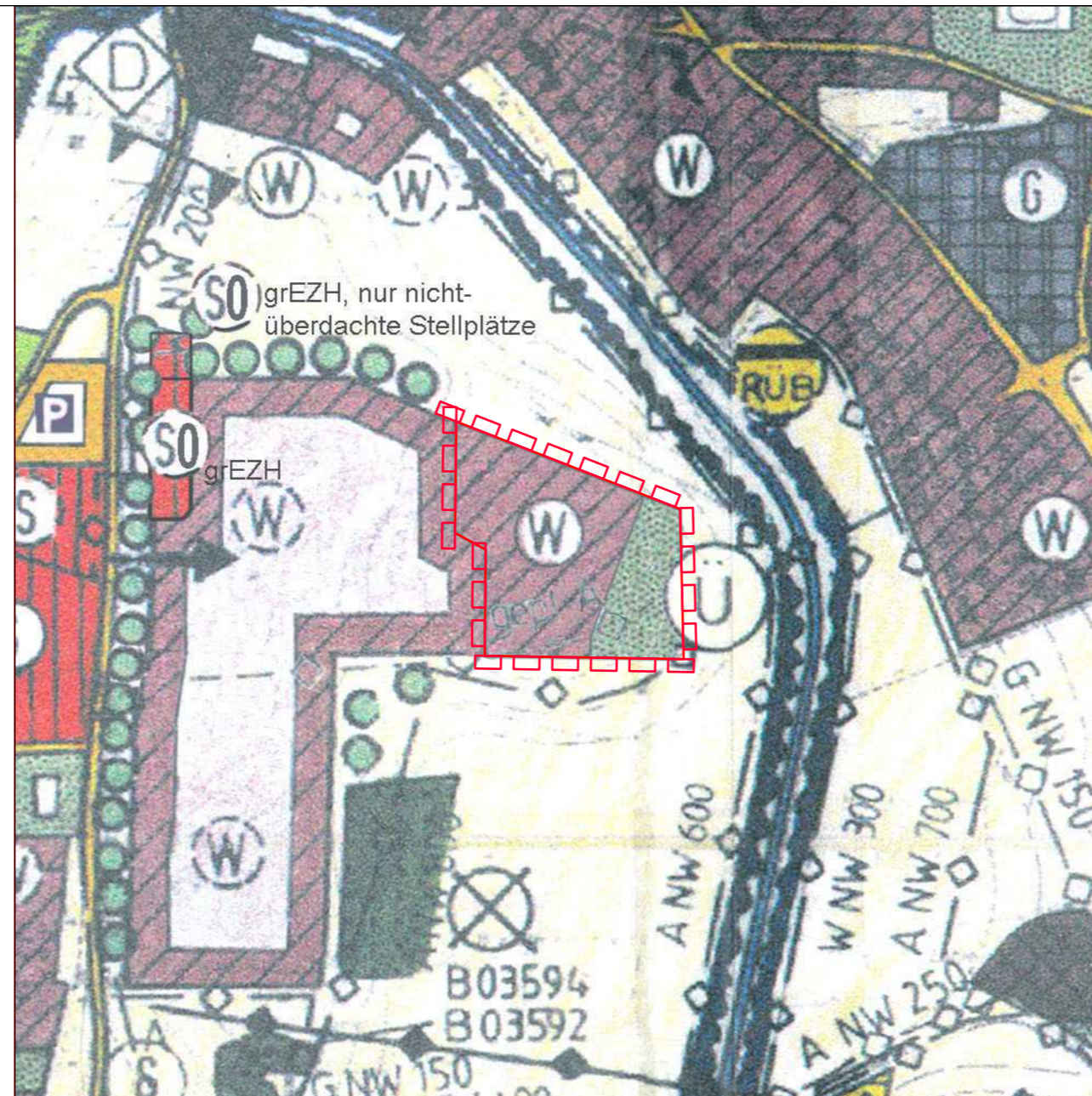


Stand vor der Berichtigung des Flächennutzungsplanes


Zeichenerklärung vor der Berichtigung:

-  Berichtigungsgeltungsbereich
-  Flächen für die Landwirtschaft
-  unterirdische Hauptwasserleitung, Planung
-  Ortsrandbegrüung



Berichtigung des Flächennutzungsplanes im Bereich des Bebauungsplanes "Becherhalde BA III" sowie die 5. Änderung des Bebauungsplanes "Becherhalde BA II"

Zeichenerklärung nach der Berichtigung:

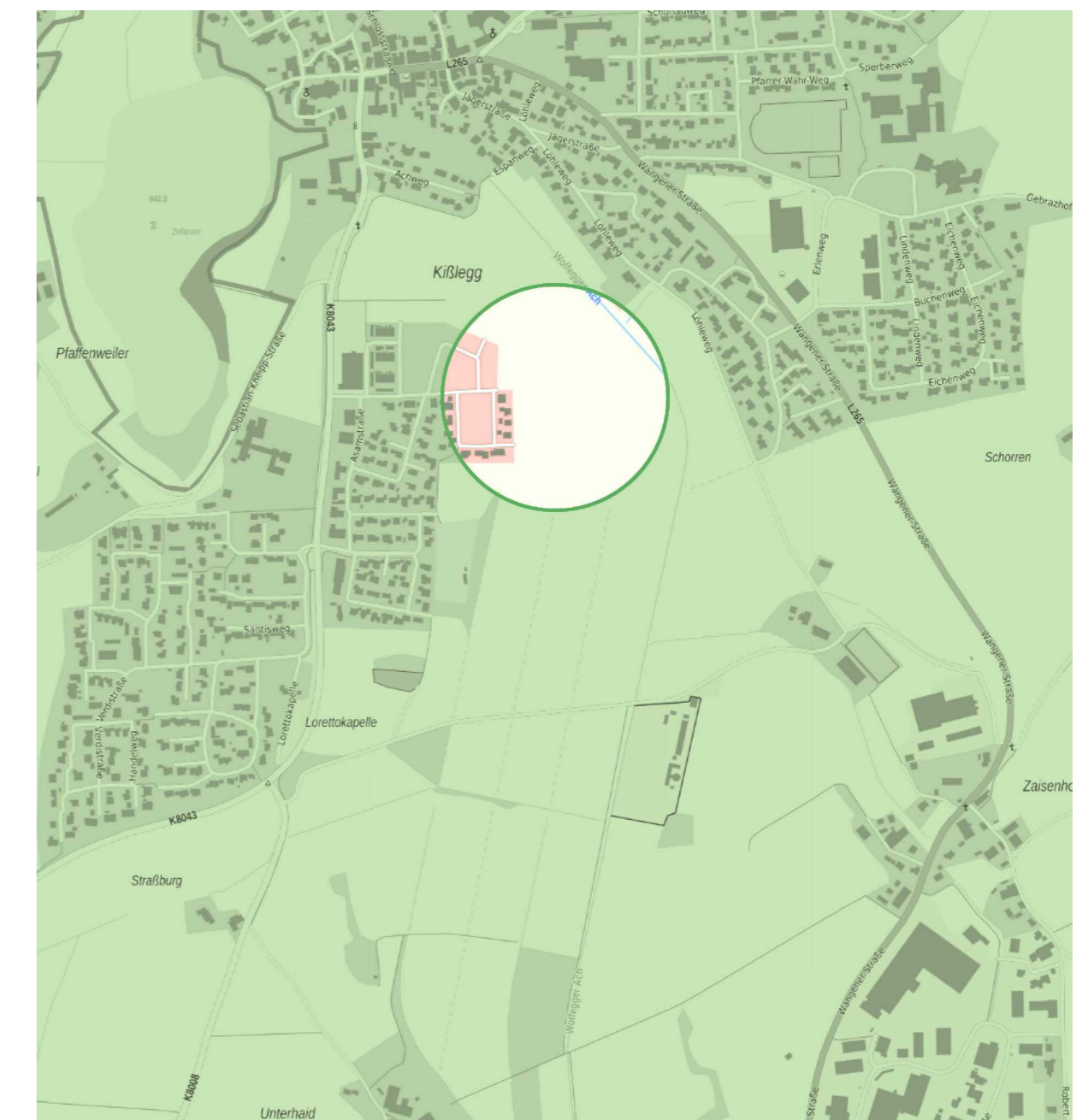
-  Berichtigungsgeltungsbereich
-  Wohnbauflächen, Bestand
-  Grünflächen, Bestand
-  unterirdische Hauptwasserleitung, Planung



N

**SIEBER
CONSULT**

Stadtplanung Artenschutz Immissions-
schutz Landschafts-
planung



Gemeinde Kießlegg
Berichtigung des
Flächennutzungsplanes im Bereich
des Bebauungsplanes
"Becherhalde BAIII" sowie 5.
Änderung des Bebauungsplanes
"Becherhalde BA II"

M 1: 5.000
Fassung 15.02.2023
Sieber Consult GmbH