


















Flächennutzungsplan Gemeinde Kißlegg Fortschreibung 1997 [Siedlungs- und Infrastrukturf lächen]

Bestand Planung



Art der baulichen Nutzung (§ 5 (2) Nr. 1, § 9 (1) Nr. 1 BauGB, §§ 1 - 11 BauNVO)

-   Wohnbauflächen (§ 1 Abs. 1 Nr. 1 BauNVO)
-   Gemischte Bauflächen (§ 1 Abs. 1 Nr. 2 BauNVO)
-   Gewerbliche Bauflächen (§ 1 Abs. 1 Nr. 3 BauNVO)
-   Sonderbauflächen (§ 1 Abs. 1 Nr. 4 BauNVO)

Einrichtungen und Anlagen zur Versorgung mit Gütern und Dienstleistungen des öffentlichen und privaten Bereichs, Flächen für Gemeinbedarf, Sport- und Spielanlagen (§ 5 (2) Nr. 2 und (4), § 9 (1) Nr. 5 und (6) BauGB)

-  Flächen für den Gemeinbedarf (§ 5 Abs. 2 Nr. 2 und Abs. 4, § 9 Abs. 1 Nr. 5 und Abs. 6 BauGB)
-  Öffentliche Verwaltungen (§ 5 Abs. 2 Nr. 2 und Abs. 4, § 9 Abs. 1 Nr. 5 und Abs. 6 BauGB)
-  Schule (§ 5 Abs. 2 Nr. 2 und Abs. 4, § 9 Abs. 1 Nr. 5 und Abs. 6 BauGB)
-  Kirchen und kirchlichen Zwecken dienende Gebäude und Einrichtungen (§ 5 Abs. 2 Nr. 2 und Abs. 4, § 9 Abs. 1 Nr. 5 und Abs. 6 BauGB)
-  Sozialen Zwecken dienende Gebäude und Einrichtungen (§ 5 Abs. 2 Nr. 2 und Abs. 4, § 9 Abs. 1 Nr. 5 und Abs. 6 BauGB)
-  Kulturellen Zwecken dienende Gebäude und Einrichtungen (§ 5 Abs. 2 Nr. 2 und Abs. 4, § 9 Abs. 1 Nr. 5 und Abs. 6 BauGB)
-  Post (§ 5 Abs. 2 Nr. 2 und Abs. 4, § 9 Abs. 1 Nr. 5 und Abs. 6 BauGB)
-  Feuerwehr (§ 5 Abs. 2 Nr. 2 und Abs. 4, § 9 Abs. 1 Nr. 5 und Abs. 6 BauGB)
-  Spielanlagen (§ 5 Abs. 2 Nr. 2 und Abs. 4, § 9 Abs. 1 Nr. 5 und Abs. 6 BauGB)

Flächen für den überörtlichen Verkehr und die örtlichen Hauptverkehrszüge (§ 5 (2) Nr. 3 und (4) BauGB)

-  Straßenverkehrsflächen (§ 9 Abs. 1 Nr. 11 und Abs. 6 BauGB)
-  Zukünftige A96 / derzeit im Bau

Verkehrsflächen (§ 9 (1) Nr. 11 und (6) BauGB)

-  Bahnen (§ 9 Abs. 1 Nr. 11 und Abs. 6 BauGB)







Flächen für Versorgungsanlagen, für die Abfallentsorgung und Abwasserbeseitigung sowie für Ablagerungen (§ 5 (2) Nr. 4 und (4), § 9 (1) Nr. 12, 14 und (6) BauGB)

-  Versorgungsanlagen
-  Elektrizität (§ 5 Abs. 2 Nr. 4 und Abs. 4, § 9 Abs. 1 Nr. 12, 14 und Abs. 6 BauGB)
-  Umspannwerk (§ 5 Abs. 2 Nr. 4 und Abs. 4, § 9 Abs. 1 Nr. 12, 14 und Abs. 6 BauGB)
-  Pumpwerk Abwasser (§ 5 Abs. 2 Nr. 4 und Abs. 4, § 9 Abs. 1 Nr. 12, 14 und Abs. 6 BauGB)
-  Brunnen (§ 5 Abs. 2 Nr. 4 und Abs. 4, § 9 Abs. 1 Nr. 12, 14 und Abs. 6 BauGB)
-  Pumpwerk Wasser (§ 5 Abs. 2 Nr. 4 und Abs. 4, § 9 Abs. 1 Nr. 12, 14 und Abs. 6 BauGB)
-  Abwasser (§ 5 Abs. 2 Nr. 4 und Abs. 4, § 9 Abs. 1 Nr. 12, 14 und Abs. 6 BauGB)
-  Hochbehälter (§ 5 Abs. 2 Nr. 4 und Abs. 4, § 9 Abs. 1 Nr. 12, 14 und Abs. 6 BauGB)




Versorgungs- u. Abwasserleitungen (§ 5 (2) Nr. 4 und (4), § 9 (1) Nr. 13 und (6) BauGB)

-  Elektro-Freileitung oberirdisch (§ 5 Abs. 2 Nr. 4 und Abs. 4, § 9 Abs. 1 Nr. 13 und Abs. 6 BauGB)
-  Abwasserleitung unterirdisch (§ 5 Abs. 2 Nr. 4 und Abs. 4, § 9 Abs. 1 Nr. 13 und Abs. 6 BauGB)
-  Elektrokabel unterirdisch (§ 5 Abs. 2 Nr. 4 und Abs. 4, § 9 Abs. 1 Nr. 13 und Abs. 6 BauGB)
-  Erdölpipe unterirdisch (§ 5 Abs. 2 Nr. 4 und Abs. 4, § 9 Abs. 1 Nr. 13 und Abs. 6 BauGB)
-  Gasleitung unterirdisch (§ 5 Abs. 2 Nr. 4 und Abs. 4, § 9 Abs. 1 Nr. 13 und Abs. 6 BauGB)
-  Wasserleitung unterirdisch (§ 5 Abs. 2 Nr. 4 und Abs. 4, § 9 Abs. 1 Nr. 13 und Abs. 6 BauGB)

Grünflächen (§ 5 (2) Nr. 5 und (4), § 9 (1) Nr. 15 und (6) BauGB)

-  Grünflächen (§ 5 Abs. 2 Nr. 5 und Abs. 4, § 9 Abs. 1 Nr. 15 und Abs. 6 BauGB)
-  Parkanlage (§ 5 Abs. 2 Nr. 5 und Abs. 4, § 9 Abs. 1 Nr. 15 und Abs. 6 BauGB)
-  Sportplatz (§ 5 Abs. 2 Nr. 5 und Abs. 4, § 9 Abs. 1 Nr. 15 und Abs. 6 BauGB)
-  Spielplatz (§ 5 Abs. 2 Nr. 5 und Abs. 4, § 9 Abs. 1 Nr. 15 und Abs. 6 BauGB)
-  Tennisplatz (§ 5 Abs. 2 Nr. 5 und Abs. 4, § 9 Abs. 1 Nr. 15 und Abs. 6 BauGB)
-  Badeplatz, Freibad (§ 5 Abs. 2 Nr. 5 und Abs. 4, § 9 Abs. 1 Nr. 15 und Abs. 6 BauGB)

Wasserflächen, Wasserwirtschaft (§ 5 (2) Nr. 7 und (4), § 9 (1) Nr. 16 und (6) BauGB)

-  Wasserflächen (§ 5 Abs. 2 Nr. 7 und Abs. 4, § 9 Abs. 1 Nr. 16 und Abs. 6 BauGB)
-  Hochwasserrückhaltebecken
-  Überschwemmungsgebiet

Flächen für Abgrabungen oder für die Gewinnung von Bodenschätzen (§ 5 Abs. 2 Nr. 8 und Abs. 4, § 9 Abs. 1 Nr. 17 und Abs. 6 BauGB)

-  Abgrabungen, Bodenschätze

Einzelanlagen (unbewegliche Kulturdenkmale), die dem Denkmalschutz unterliegen (§ 5 Abs. 4, § 9 Abs. 6 BauGB)

-  Einzelanlagen Denkmalschutz

Verfahrensvermerke

- Aufstellung:** Der Beschluß zur Fortschreibung dieses Flächennutzungsplanes wurde gemäß § 2 (1) BauGB vom Gemeinderat am 25. JAN. 1995 gefaßt.
- Beteiligung der Bürger:** Die Bürger sind über die allgemeinen Ziele und Zwecke der Planung (§ 3 BauGB) am 08. APR. 1995 unterrichtet worden.
- Beteiligung der Träger öffentlicher Belange:** Die Beteiligung der Träger öffentlicher Belange nach § 2 Abs. 5 BauGB bzw. nach § 4 Abs. 1 BauGB fand im Jahr 1995 und nochmals in einer Behördenbesprechung am 05. OKT. 1995 statt.
- Öffentliche Auslegung:** Die öffentl. Auslegung dieses Flächennutzungsplanes Entwurfes gemäß § 3 (2) BauGB wurde vom Gemeinderat am 08. NOV. 1995 beschlossen. (Fassung vom 06. OKT. 1995)
- Der Flächennutzungsplan-Entwurf mit Erläuterungsbericht hat gemäß § 3 (2) BauGB vom 25. MRZ. 1996 bis 25. APR. 1996 öffentlich ausgelegen. (Fassung vom 18. MRZ. 1996)
- Genehmigung:** Diese Fortschreibung des Flächennutzungsplanes ist gemäß § 6 Abs. 1 BauGB am 25. SEP. 1997 vom Landratsamt Ravensburg genehmigt worden.
- Inkrafttreten:** Mit der ortsüblichen Bekanntmachung vom 09. OKT. 1997 (§ 6 Abs. 5 BauGB) ist die Fortschreibung des Flächennutzungsplanes in Kraft getreten.

Genehmigt
mit Erlaß Nr. 403-621/97
vom 25. SEP. 1997
Landratsamt Ravensburg

Bürgermeisteramt Kißlegg,
den 10. OKT. 1997
W. Weindel
Weindel
Bürgermeister

Nr.	Datum	Bezeichnungen bzw. Änderungen / Ergänzungen
I	21.9.94	Gemeinderat
II	22.3.95	Anhorung TÖB
III	8.11.95	18.3.96 öffentl. Auslegung
IV	17.02.97	2. öff. Auslegung
V	24.4.97	Änderung: Wegfall Gem.b.fl. Flst. 385/3

II	22.3.95	Planstand zur Anhörung TÖB (§4 BauGB)
III	18.3.96	Planstand zur öffentl. Auslegung (§3 Abs.2 BauGB)
IV	17.02.97	Planstand zur öff. Auslegung

Projekt	30120	Fortschreibung Flächennutzungsplan Kißlegg
Maßstab	M 1 : 10 000	
Architekt	Krisch+Partner Freie Architekten BDA Stadtplaner SRL Reutlinger Straße 4 D-72072 Tübingen Tel. 07071 - 34004 Fax 07071 - 36335	
gez. CF	Bl.-Gr.: 1455 / 81 (70)	Datum:

Ausfertigungsvermerk:
Kißlegg, den 1.10.1997
W. Weindel
Bürgermeister

Digitale Fassung, Grundlage: Scan des Flächennutzungsplanes sowie ALK als ergänzende Basisgeometrie

Fortschreibung Flächennutzungsplan Gemeinde Kißlegg 1997

Bearbeitung: Krisch + Partner BDA
Stadtplaner SRL
Reutlinger Straße 4
D 72072 Tübingen
Tel.: 07071 - 9148-0
Fax: 07071 - 9148-30
info@krischpartner.de
www.krischpartner.de

Digitale Erfassung: geoinformation+planung
reichert+partner ingenieure
Gölzstr. 22
D 72072 Tübingen
Tel.: 07071 - 407360
Fax: 07071 - 407361
info@geoinformation-planung.de
www.geoinformation-planung.de